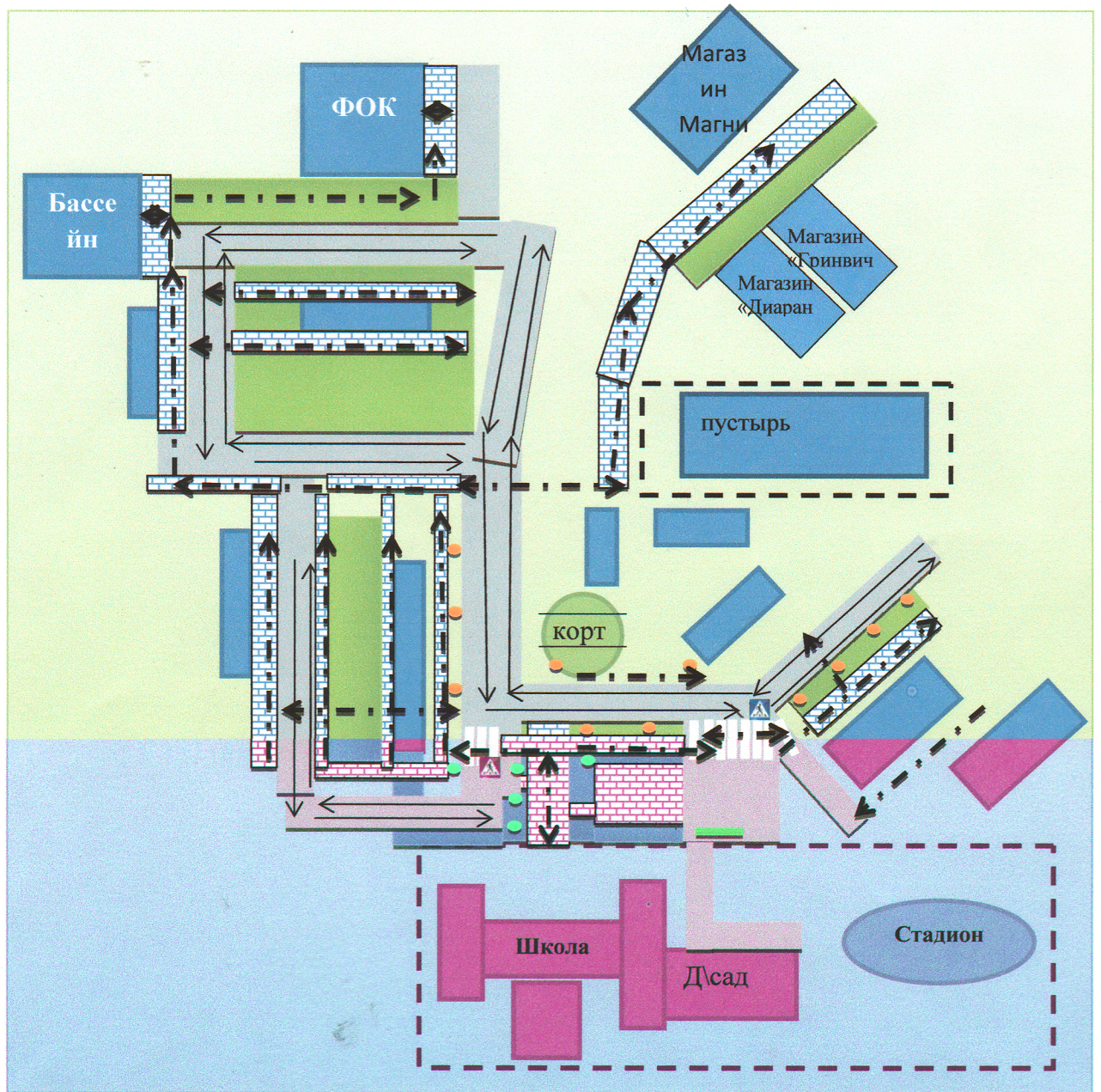







I. План-схемы образовательной организации

1. Район расположения образовательного учреждения, пути движения транспортных средств и детей (обучающихся, воспитанников)



-  - жилая застройка
-  - проезжая часть
-  - тротуар
-  - движение транспорта
-  - движение детей (обучающихся, воспитанников) в (из) образовательного учреждения